



Secretaria de Meio Ambiente e Desenvolvimento Sustentável - SEMAD
Centro de Informações Meteorológicas e Hidrológicas do Estado de Goiás - CIMEHGO
Sala de Situação de Monitoramento de Riscos e Desastres Naturais

Boletim nº: 0217

Elaborado na data: 11/09/2022

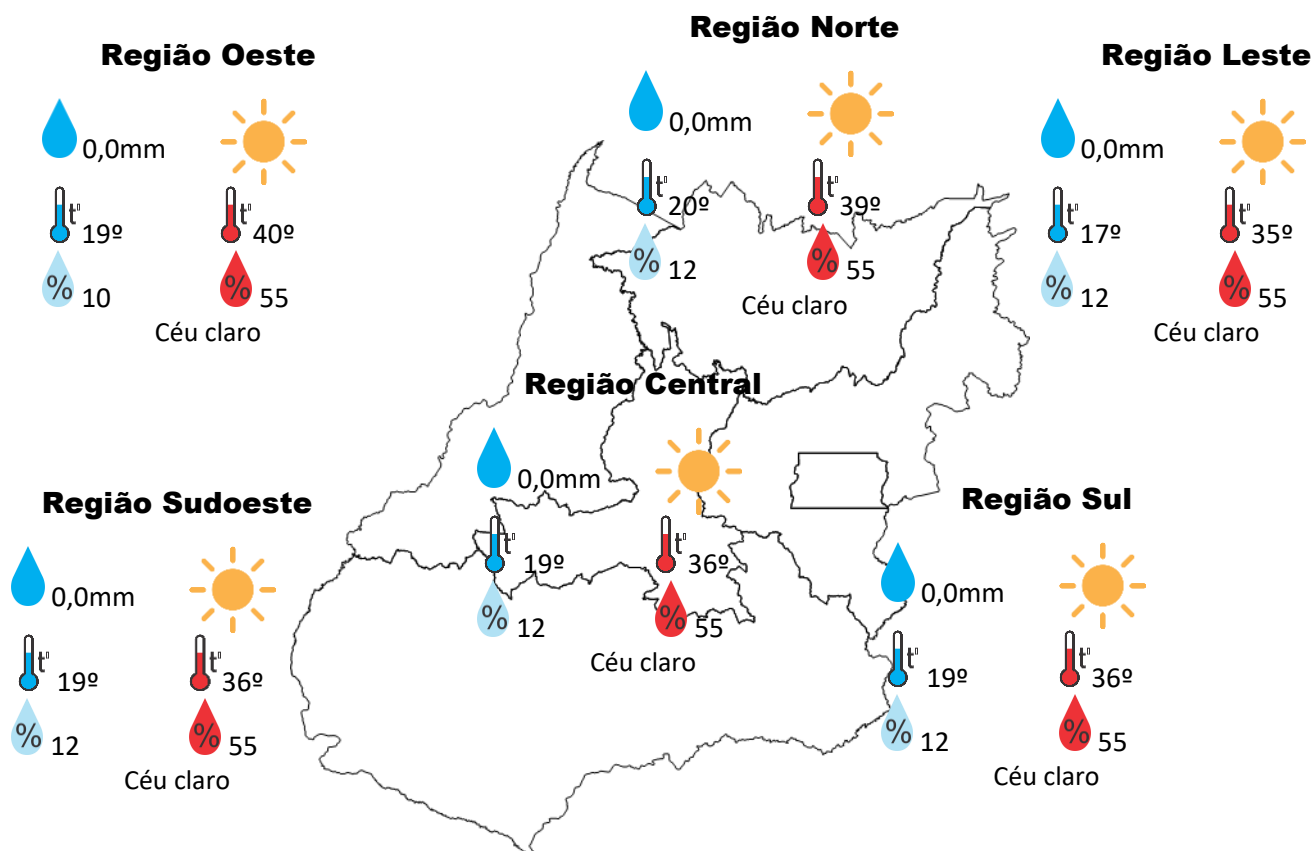
Previsão para data: 12/09/2022

Informações do Tempo para o Estado

Segunda-feira sem muitas alterações nas condições do tempo teremos o predomínio de sol em todas as regiões do Estado, no período da tarde temperaturas elevadas e umidade relativa do ar em declínio. **Nível de Alerta/Emergência para a umidade relativa do ar no período da tarde, com índice chegando a casa dos 12% em grande parte dos municípios Goianos.**

Capital: com tempo estável e predomínio sol, temperatura máxima podendo chegar aos 35°C e umidade relativa do ar variando entre 12% a 55%, o nascer do sol será às 06:15hs e o pôr do sol às 18:11hs.

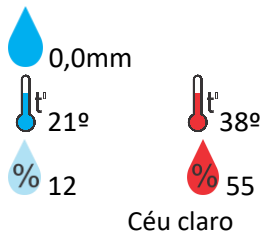
Prognóstico semanal para Estado: no geral teremos o predomínio da massa de ar seco e quente que mantém o tempo estável e com sol em todas as regiões do Estado, umidade relativa do ar em declínio no período da tarde. Na quarta-feira teremos o avanço de uma frente fria pelo Brasil, mas não há expectativas de chuvas aqui em Goiás, na quinta teremos uma pequena influência do ar frio de origem polar em Goiás, mas como estamos com temperaturas bastante elevadas o declínio das temperaturas praticamente não será sentido.



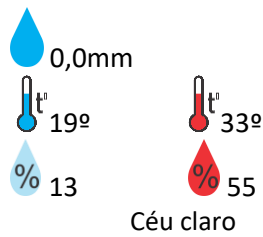


Previsão para alguns municípios:

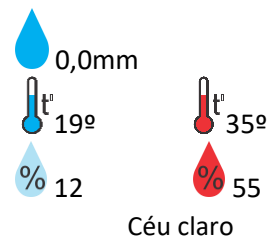
Porangatu



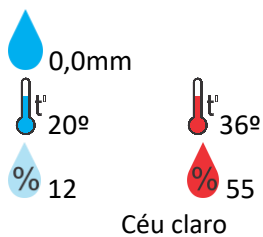
Catalão



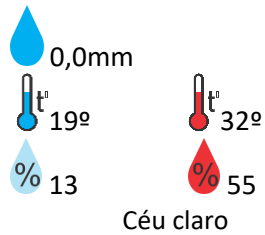
Jataí



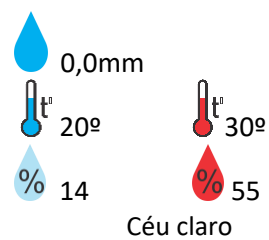
Rio Verde



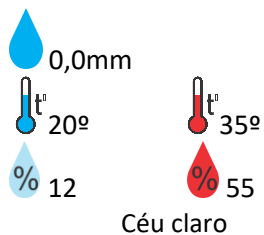
Luiziânia



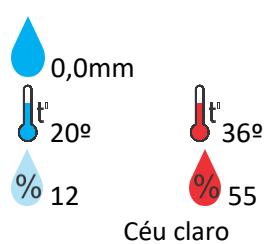
Anápolis



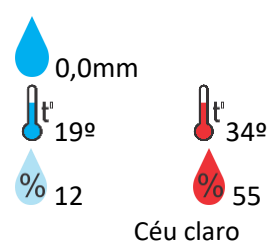
Goiânia



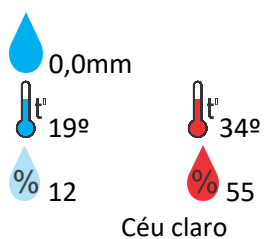
Itumbiara



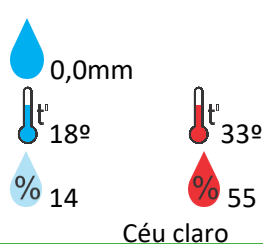
Ouvidor



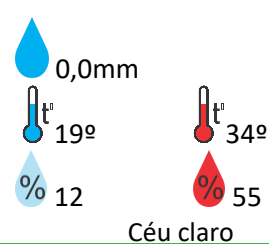
Goiandira



Três Ranchos



Cumari



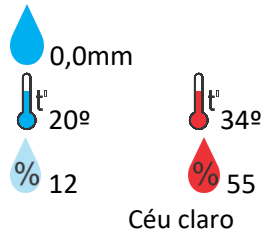
Secretaria de Estado de Meio Ambiente e Desenvolvimento Sustentável - SEMAD

11ª avenida, N° 1.272, Setor Leste Universitário - CEP: 74.605-060 - Goiânia/GO - fone: (62) 3265-1392 – 3265-1361

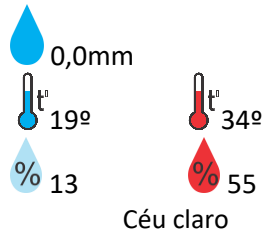
Visite: <https://www.meioambiente.go.gov.br/cimehgo> ou <https://www.cimehgo.meioambiente.go.gov.br/>



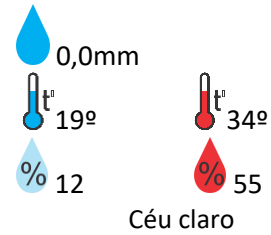
Anhanguera



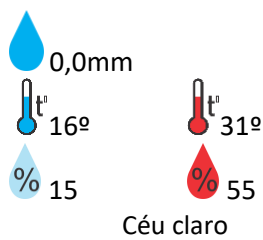
Ipameri



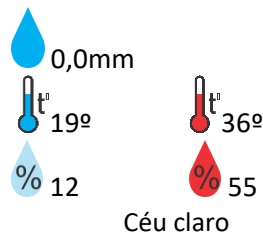
Nova Aurora



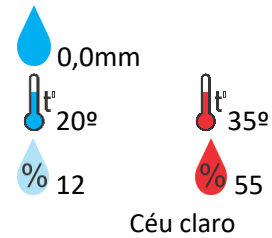
Cristalina



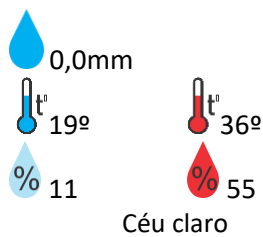
Santa Helena



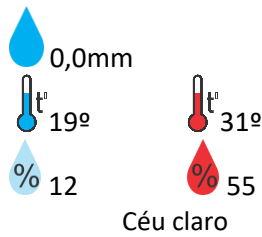
Ceres



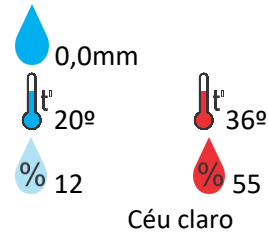
Goianésia



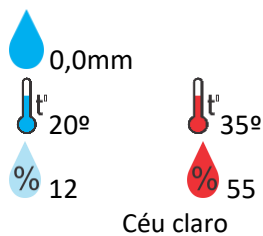
Davinópolis



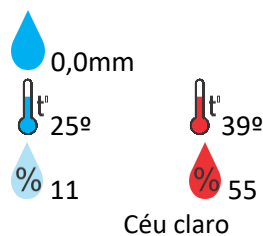
Rubiataba



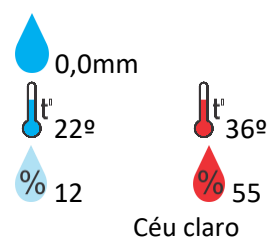
Flores de Goiás



Cidade de Goiás



Quirinópolis



OBS: As informações contidas nesse boletim do tempo levam em consideração dados das variáveis meteorológicas previstas por modelos meteorológicos e análise de imagens de satélite do dia 11/09/2022 às 13:00 horas